



## Жер учаскесіне арналған акт № 2023-598716

### Акт на земельный участок № 2023-598716

1. Жер учаскесінің кадастрлық нөмірі/ Кадастровый номер земельного участка	04:065:002:2347
2. Жер учаскесінің мекенжайы, мекенжайдың тіркеу коды*  Адрес земельного участка, регистрационный код адреса *	Атырау обл., Махамбет ауд., Махамбет а.о., Махамбет а., Шұғыла ш.а., Қазбек Би көш., 40А уч., МТК: 2201800135852772 обл. Атырауская, р-н Махамбетский, с.о. Махамбет, с. Махамбет, мкр. Шұғыла, ул. Қазбек Би, уч. 40А, РКА: 2201800135852772
3. Жер учаскесіне құқық түрі  Вид право на земельный участок	тұрақты жер пайдалану  постоянное землепользование
4. Жалға алудың аяқталу мерзімі мен күні **  Срок и дата окончания аренды **	-  -
5. Жер учаскесінің алаңы, гектар***  Площадь земельного участка, гектар***	4.0000  4.0000
6. Жердің санаты  Категория земель	Елді мекендердің жерлері  Земли населенных пунктов
7. Жер учаскесінің нысаналы мақсаты  Целевое назначение земельного участка	300 орынға арналған интернат пен 600 орындық оқушыға арналған мектеп құрылысы үшін  для строительства школы на 600 мест и интерната на 300 мест
8. Жер учаскесін пайдаланудағы шектеулер мен ауырталықтар  Ограничения в использовании и обременения земельного участка	-  -
9. Бөлінуі (бөлінеді/бөлінбейді)  Делимость (делимый/неделимый)	Бөлінбейтін  Неделимый


Ескертпе / Примечание:

\* Мекенжайдың тіркеу коды болған жағдайда көрсетіледі/Регистрационный код адреса указывается при наличии.

\*\* Аяқталу мерзімі мен күні уақытша жер пайдалану кезінде көрсетіледі/Срок и дата окончания указывается при временном землепользовании.

\*\*\* Косымша жер учаскесінің үлесі бар болған жағдайда көрсетіледі/Дополнительно указывается доля площади земельного участка при наличии.

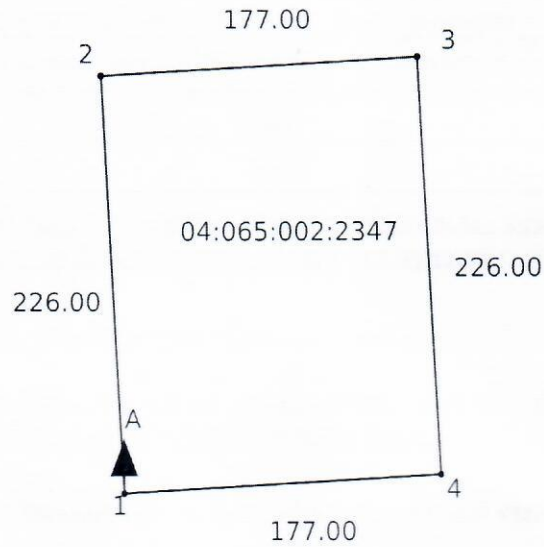
Осы құжат «Электрондық құжат және электрондық цифрлық қолтаңба туралы» 2003 жылғы 7 қаңтардағы N 370-ІІ ҚРЗ 1 бабына сәйкес қағаз жеткізгіштегі құжатпен бірдей.  
Данный документ согласно пункту 1 статьи 370-ІІ ЗРК от 7 января 2003 года «Об электронном документе и электронной цифровой подписи» равнозначен документу на  
бумажном носителе.



\*штрих-код БМЖМК АЖ-дан алынған және «Азаматтарға арналған үкімет» МК КЕАК-ның тиісті электрондық-цифрлық қолтаңбасымен қол қойылған деректерді қамтиды

\*штрих-код содержит данные, полученные из ИС ЕФКН и подписанные электронно-цифровой подписью соответствующего НАО ГК «Правительство для граждан»

Жер учаскесінің жоспары  
План земельного участка




Масштаб: 1:5000

Сызықтардың өлшемін шығару  
Выноска мер линий

Бұрылысты нүктелердің № № поворотных точек	Сызықтардың өлшемі Меры линий
1-2	226.0
2-3	177.0
3-4	226.0
4-1	177.0

Осы құжат «Электрондық құжат және электрондық цифрлық қолтаңба туралы» 2003 жылғы 7 қаңтардағы N 370-ІІ ҚРЗ 1 бабына сәйкес қағаз жеткізгіштегі құжатпен бірдей. Данный документ согласно пункту 1 статьи 370-ІІ ЗРК от 7 января 2003 года «Об электронном документе и электронной цифровой подписи» равнозначен документу на бумажном носителе



\*штрих-код БМЖМК АЖ-дан алынған және «Азаматтарға арналған үкімет» МК ҚЕАҚ-ның тиісті электрондық-цифрлық қолтаңбасымен қол қойылған деректерді қамтиды  
\*штрих-код содержит данные, полученные из ИС ЕГРН и подписанные электронно-цифровой подписью соответствующего НАО ГК «Правительство для граждан»

Аралас учаскелердің кадастрлық нөмірлері (жер санаттары)\*\*\*\*  
 Кадастровые номера (категории земель) смежных земельных участков\*\*\*\*

Нүктесінен От точки	Нүктесіне дейін До точки	Сипаттамасы Описание
А	А	Земли с. Махамбет

Ескертпе/Примечание:

\*\*\*\*Шектесулердің сипаттамасы жер учаскесіне сәйкестендіру құжатын дайындау сәтіне жарамды/Описание смежеств действительно на момент изготовления идентификационного документа на земельный участок.

Жоспар шекарасындағы бөгде жер учаскелері  
 Посторонние земельные участки в границах плана

Жоспардағы № № на плане	Жоспар шегіндегі ботен жер учаскелерінің кадастрлық нөмірлері Кадастровые номера посторонних земельных участков в границах плана	Алаңы, гектар Площадь, гектар
----	----	----

Осы актіні «Азаматтарға арналған үкімет» мемлекеттік корпорациясы» коммерциялық емес акционерлік қоғамының Атырау облысы бойынша филиалының Махамбет аудандық тіркеу және жер кадастрлық бөлімі жасады.

(жер кадастрын жүргізетін ұйымның атауы)


Настоящий акт изготовлен Отдел Махамбетского района по регистрации и земельному кадастру филиала некоммерческого акционерного общества «Государственная корпорация «Правительство для граждан» по Атырауской области

(наименование организации, ведущей земельный кадастр)

Актінің дайындалған күні: 2023 жылғы «2» қараша

Дата изготовления акта: «2» ноября 2023 года

Осы құжат «Электрондық құжат және электрондық цифрлық қолтаңба туралы» 2003 жылғы 7 қаңтардағы N 370-ІІ ҚРЗ 1 бабына сәйкес қағаз жеткізгіштегі құжатпен бірдей. Данный документ согласно пункту 1 статьи 370-ІІ ЗРК от 7 января 2003 года «Об электронном документе и электронной цифровой подписи» равнозначен документу на бумажном носителе.



\* штрих-код БМЖМК АЖ-дан алынған және «Азаматтарға арналған үкімет» МК КЕАҚ-ның тиісті электрондық-цифрлық қолтаңбасымен қол қойылған деректерді қамтиды  
 \* штрих-код содержит данные, полученные из ИС ЕГКН и подписанные электронной-цифровой подписью соответствующего НАО ГК «Правительство для граждан»